


Hospice général de Seclin.

Seclin fut longtemps considérée comme la capitale du Méanois et les deux joyaux architecturaux que sont, la Collégiale Saint-Piat et l'Hôpital Notre-Dame, ne font que conforter cette distinction. En effet, la Collégiale, édifiée au XIII^e, à l'emplacement de la sépulture de Saint-Piat – moine évangéliciste – fut elle-même appelée la Cathédrale du Méanois. Elle abrite notamment une salle capitulaire des XIV^e et XV^e siècles, un chœur à déambulatoire et surtout une crypte préromane où se trouve le tombeau du saint, sarcophage le plus ancien de la Gaule belge. Avenue des Marronniers, se situe l'Hôpital Notre-Dame. Fondé en 1246 par la Comtesse de Flandre,

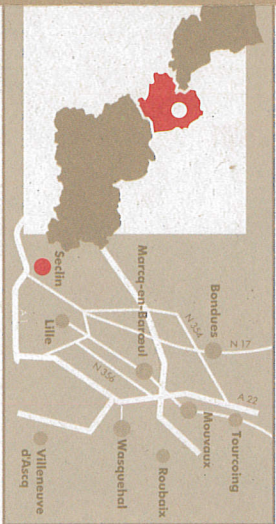
Marguerite de Constantinople et reconstruit en grande partie au XVII^e siècle, il offre un aperçu de l'évolution de l'architecture hospitalière dans le Nord de la France du XIII^e au XIX^e siècle. L'Hôpital se distingue par sa cour à portique, construction monastique adoptée dans la région par des édifices civils comme la Vieille Bourse à Lille, mais aussi par la Salle des Malades, modifiée aux XVI^e et XVII^e siècles, ornée de sculptures de Saint-Roch et de Saint-Joseph. Aujourd'hui, l'Hôpital possède la façade d'un château avec jardin à la française, faisant ainsi de Seclin, un passage incontournable dans la découverte du patrimoine nordiste.



Hôpital Marguerite de Flandre.

à PIED dans le NORD

Lille Métropole



Toutes les informations pratiques mentionnées couvrent un périmètre de 10 km autour du circuit.

Activités et curiosités

Haubourdin : Le Musée de la Musique Mécanique (03.20.50.03.04).
Houplin-Ancoisne : Le Jardin Mosaic, jardin des cultures (03.20.58.08.01).

Lille : Palais des Beaux-Arts (03.20.06.78.00), Musée de l'Hospice Comtesse (03.28.36.84.00), Musée des Camionniers sédentaires (03.20.55.58.90), Musée d'histoire naturelle (03.28.55.30.88), Musée du Général de Gaulle (03.28.38.12.05), Parc zoologique (03.28.52.07.00), la Maison Toile de Wazemmes, Brasserie des Trois Moulins (03.57.59.94.00).

Seclin : Fort de Seclin (03.20.97.14.18), Domaine Mandarine Napoléon (03.20.32.54.93), Collégiale Saint-Piat, l'Hôpital Notre-Dame (03.20.90.12.12).

Villeneuve d'Ascq : Musée d'Art moderne de Lille Métropole (03.20.19.68.68), Forum des Sciences (03.20.19.36.36), Parc Asaspio (03.20.47.21.99), Musée de l'École (03.20.43.55.75), Musée des Moulins (03.20.05.49.34), la Ferme d'En-Haut (03.20.43.55.75).

Manifestations annuelles
Lille : Festival du Court Métrage en mars, Festival International de la soupe « La Louche d'or » en mai (03.20.31.55.31), Forêt ouvertes à la Ciudadelle en mai (03.28.38.20.43), Lille aux Sœurs en mai, La Braderie en septembre (0890.39.2004), Cinéfil, festival train et cinéma en novembre (01.40.10.98.07).

Renseignements complémentaires
 Comité Départemental du Tourisme (6 rue Cambier de Chailion - BP 1232 - 59013 LILLE Cedex - 03.20.57.59.59
 Retrouvez toute l'information touristique sur le site du CDT : www.cdt-nord.fr où cette fiche de randonnée est également consultable et téléchargeable gratuitement.



Sur les chemins de campagne de la Pévèle, du Méanois et de la Haute-Déule

Seclin : fête du Printemps en mai (03.20.62.94.93).

Villeneuve d'Ascq : fête de l'Abtre en mars (03.20.43.19.53), Festival de danse « Les Mille et une » en mai (03.20.43.55.75), Meeting International d'athlétisme en juin (03.20.19.69.70), Festival en novembre (03.20.43.55.75).

Espace Naturel Lille Métropole : Découvrez les sorties nature (Brochure « Canal de l'explorateur ») et toutes les activités de l'ENM au 03.20.63.33.95.

« Les Rendez-vous nature »
 Découvrez la faune, la flore, le patrimoine du département grâce aux sorties guidées gratuites du Conseil Général du Nord (produit disponible au 03.20.57.59.59).

Hébergements-Restaurant
 Pour des hébergements et lieux de restauration, informations et brochures disponibles dans les Offices du Tourisme et au CDT Nord. Pour réserver à la « dernière minute » un hôtel ou une chambre d'hôtes « Néka Chambre » (0.892.16.18.20)

Renseignements
Espace Naturel Métropolitain : 03.20.63.33.95
Office de Tourisme de Lille : 03.59.57.94.00
Office de Tourisme de Seclin : 03.20.90.12.12
Office de Tourisme de Villeneuve d'Ascq : 03.20.43.55.75

Credit Photos : 1, 3 : P. Cheuva - 2 : T. Tancrez - 4 : P. Houzé.

Rédactrice : Aline Ackx - Création : Penez Edition - Lille

à PIED dans le NORD

Lille Métropole

N° 6

Circuit du canal de Seclin

Seclin, Houplin-Ancoisne (6 km - 1 h 30 à 2 h 00)



Canal de Seclin.

Randonnée Pédestre
 Circuit du canal de Seclin : 6 km
 Durée : 1 h 30 à 2 h 00
 Départ : Seclin : parking à l'extrémité de la rue Marx Dormoy (Centre Hospitalier)
 Balisage jaune
 Carte IGN : 2505 Ouest



Canard Colvert.

L'avis du randonneur :
 Balade familiale accessible toute l'année. Le seul passage délicat est la RD 147 parcourue sur une centaine de mètres. Certains tronçons, en période de pluie, nécessitent le port de chaussures étanches. Pour surprendre les bêtes du canal (canards, gallinules poules d'eau...), cheminez avec discrétion.



Sur les chemins de campagne de la Pévèle, du Méanois et de la Haute-Déule

Circuit du canal de Seclin

(6 km - 1 h 30 à 2 h 00)

Départ : Seclin : parking à l'extrémité de la rue Marx Dormoy
(Centre Hospitalier)

1 Longez les berges du canal – ou pêcheurs et promeneurs se dominant rendez-vous – jusqu'au premier pont (orches en béton). Empruntez la route à droite puis engagez vous de suite à gauche sur le chemin, le long de La Bossière. Rejoignez la RD 147. Longez celle-ci à droite sur 100 m – prudence – puis suivez le premier chemin à gauche. Dans la courbe, prenez à gauche.

2 A l'intersection, tournez à gauche puis à droite. Après 350 m, le sentier tourne à gauche vers le canal. Empruntez le pont et descendez à droite sur les berges. Continuez tout droit. Canards colverts et gallinules, poules d'eau, parfois grèbes huppés ornent le lit du canal.

3 Avant le pont permettant de franchir le fossé qui s'écoule dans le canal, suivez à gauche le sentier en limite de champ. Au bout, l'itinéraire effectue un coude à gauche et longe la Noviette. Peupliers, fossés et pâtures constituent le nouveau décor. Après 750 m, le sentier prend la direction du canal.

4 Arrivé de nouveau au pont, sans franchir le canal, empruntez les berges à droite et longez les sur 2,5 km : aubépines, frênes, oulmes, sureaux sont les espèces d'arbres les plus présentes ; en vue du deuxième pont, quittez les berges et montez à droite. A hauteur du pont, sans l'emprunter, continuez à droite puis virez sur le premier chemin à gauche. Ce dernier devient allée plantée de cîennes et de frênes et longe le centre hospitalier. Au bout, retrouvez à gauche le parking. L'Hôpital Notre-Dame, créée en 1246 par Marguerite de Flandre, présente de remarquables bâtiments, édifiés entre le XIV^e et le XV^e, qui permettent de suivre l'histoire de l'établissement et l'évolution des conceptions médicales sur l'architecture hospitalière dans le Nord durant 750 ans.

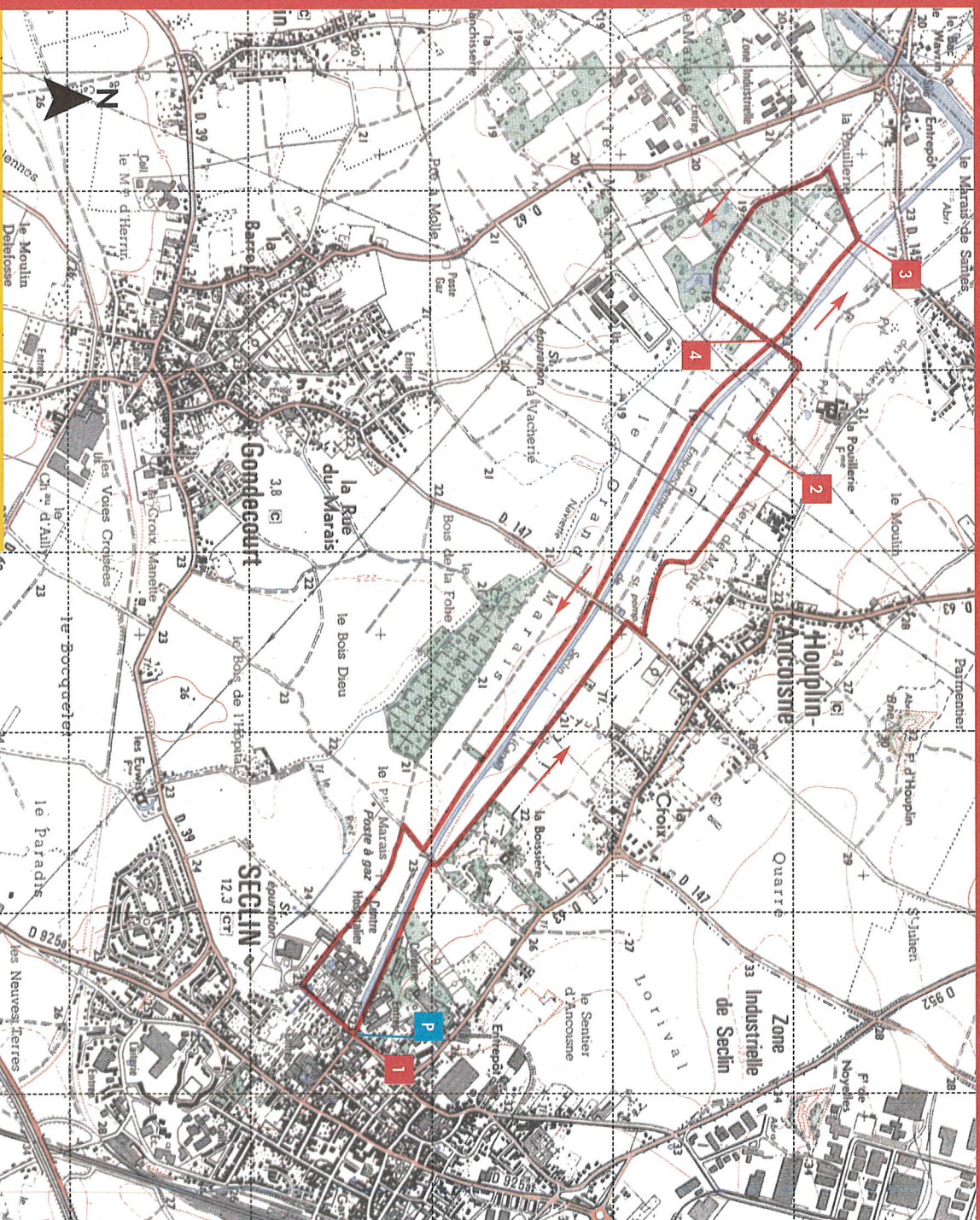
Suivez le guide !
Des flèches, des domes de jalonnement, ou des marques de peinture sont disposées le long du circuit.



Echelle 0 250 500 m



A B C D E F G



6

- Ne quittez pas les sentiers balisés et respectez le travail des gestionnaires des sites, des agriculteurs et des forestiers.
- Protégez la faune, la flore et l'environnement : emportez vos déchets.
- Respectez la signalisation et les aménagements en bordure de circuit.
- Dans le cas de modifications des itinéraires (améliorations, déviations pour causes de travaux...) suivez le nouveau balisage qui ne correspond plus à la description.
- Pour signaler un défaut (fêlage, difficulté, anomalie) ou suggérer une amélioration (arcuit ou dépliant), contactez le **CONSEIL GENERAL DU NORD**, Direction du Sport, du Tourisme et des Espaces Naturels, Hôtel du Département - 59047 LILLE CEDEX (03.20.63.53.89) pdipr@cg59.fr

7

Extrait de la carte IGN 2505 Ouest - Convention n° 7006/IGN - Copyright 2005.



Réalisé avec le concours du Syndicat Mixte Espaces Naturels Lille Métropole et du Comité Départemental de la Randonnée Pédestre.

